宜阳县白杨镇国土空间总体规划
（2021-2035 年）

公示内容

公示稿，最终以政府批复成果为准

宜阳县白杨镇人民政府

宜阳县白杨镇国土空间总体规（2021-2035 年）

一、基本情况：白杨镇位于宜阳县东南，地处宜阳、伊川、嵩县三县交界处，新伊高速从镇域北部东西向穿过，镇区距新伊高速（白杨站）仅 600 米，省道 S319 东西向穿镇区而过，区位条件优越，交通便利。白杨镇是以工业商贸、特色农业为主的工贸型小城镇，镇域内自然资源、矿产资源较为丰富，并由此发展出以化工、建材等为代表的主导产业。白杨镇位于省级农产品主产区，农业生产条件得天独厚，其中以高油酸花生、蔬菜、中药材等为代表。镇域面积为 80.53 平方公里，下辖 25 个行政村，55 个自然村，248 个村民小组，常住人口约 3.85 万人。

二、规划范围：镇域规划范围为白杨镇行政。辖区的全部国土空间，含 25 个行政村，规划面积为 8053.53 公顷镇区规划范围涉及一区村、二区村、三区村、四区村、五区村的城镇发展区、乡村发展区和农田保护区，总面积 277.28 公顷。镇区规划建设用地总规模为 200.36 公顷，其中镇区内城镇开发边界总规模 183.11 公顷、村庄建设边界总规模 17.25 公顷。

三、规划期限：规划期限为 2021 至 2035 年。规划基期为 2020 年，近期至 2025 年，远期至 2035 年，远景展望至 2050 年。

四、发展定位：将白杨镇定位为以工业商贸、特色农业为主的工贸型城镇。构建“工业商贸为基、专业市场为核、物流服务为翼”的现代化产业体系。推动工业企业转型升级、绿色发展，强化镇区商业的规模集聚效应，创新商业业态，打造县域东南的商贸中心。加强高油酸花生、蔬菜、中药材等特色农业发展，延伸产业链，发展农副

公示稿，最终以政府批复成果为准

产品加工、商贸，促进一二三产融合发展。

五、落实三区三线：白杨镇耕地保有量不低于4719.74公顷，永久基本农田保护目标不低于4462.88公顷，城镇开发边界总规模不高于208.85公顷，不涉及生态保护红线。

六、国土空间总体格局：构建“一心、两轴、四区、五廊”的镇域国土空间开发保护总体格局。一核为围绕镇政府驻地形成的综合服务中心。双轴为沿白石线和平莲线形成的两条村镇发展轴。四区为东北部的城镇发展区、北部的生态保护区、中部的高效农业发展区和南部的丘陵农业发展区。五廊引领为依托南北顺阳河、干河、西寺沟和凤阳河五条河流形成的五条生态景观廊道。

七、村庄分类与布局：规划城郊融合类村庄5个（一区村、二区村、三区村、四区村、五区村），集聚提升类村庄5个（西马村、东庄村、南留村、石垛村、东场村），整治改善类村庄13个（章屯村、张庄村、窑凹村、蝎子山村、香潭沟、西南留村、石板沟、龙窝村、角底寨村、宏沟村、高头村、陡沟村、东马村），特色保护类村庄2个（漫流村、栗封村）。

八、道路系统：保留并维护现状新伊高速及附属设施；落实上位规划谋定的三洋铁路线路走向和布局，预留并控制铁路通道；落实上位规划谋定的省道S319（原省道S319改线）、省道白石线（原县道X064）、县道050（原乡道Y021）、县道151（原乡道Y002）。规划以镇村一体、网络完善为目标，以省道（S319）、省道（白石线）以及新伊高速等高等级公路网络为骨架，以现有县、乡、村道路为依托，进行道路修缮、拓宽、连通工程，规划依托现有村道于镇域西部

公示稿，最终以政府批复成果为准

打造乡村振兴环线，结合省道 S319 和白石线，加强村庄与乡镇及其他村庄间的联系，加强区域运输能力建设，实现快速、便捷的对外交通联系形成交通联系度高，通达性好的综合交通体系。

九、历史文化保护：落实市级文物保护单位 1 处（漫流古墓群）、县级文物保护单位 8 处（西济桥、东济桥、中济桥、金觉桥、山陕会馆、香山寺、石城故居、蔡龙章烈士故居）、未定级不可移动文物 4 处（官井、南留兴国寺、报恩寺和聚龙台）。严格执行相关法律法规的要求，落实各级文物保护单位的保护范围和建设控制地带，执行相对应级别的保护措施。改变用途要经本级政府批准和上一级文物部门同意，修缮不改变文物原状，承担修缮的单位要有文保资质，使用时不能损、改、添、拆。需要迁移异地保护或者拆除的，应当报河南省人民政府文物行政部门批准。

公示稿，最终以政府批复成果为准

附图

1. 区位图

镇域

2. 国土空间总体格局规划图

3. 国土空间控制线规划图

4. 生态系统保护规划图

5. 村庄布点规划图

6. 综合交通规划图

7. 国土空间规划分区图

镇区（镇政府驻地）

8. 国土空间用地规划图

公示稿，最终以政府批复成果为准

宜阳县白杨镇国土空间总体规划(2021-2035年)

区位图

白杨镇在河南省的位置

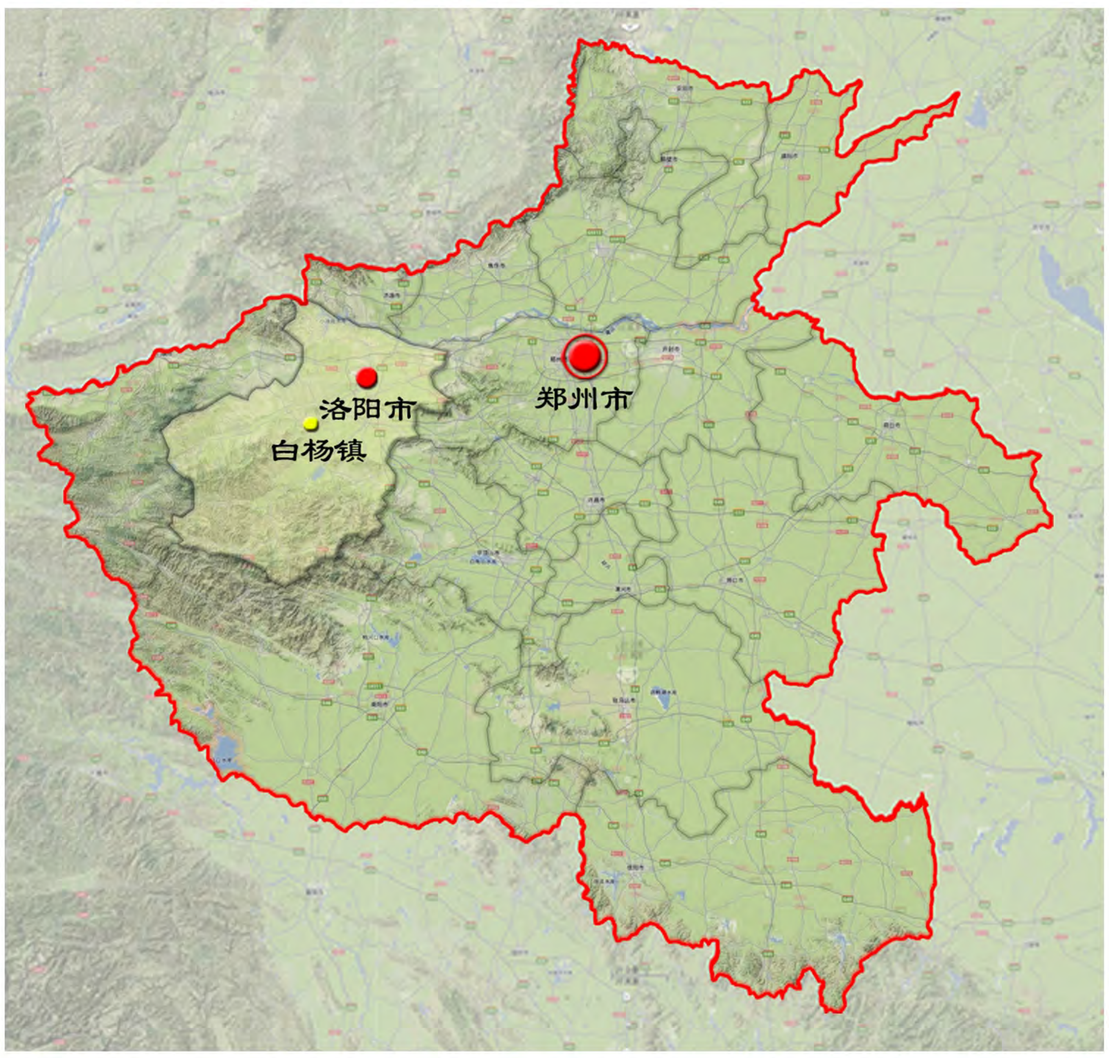

白杨镇在洛阳市的位置

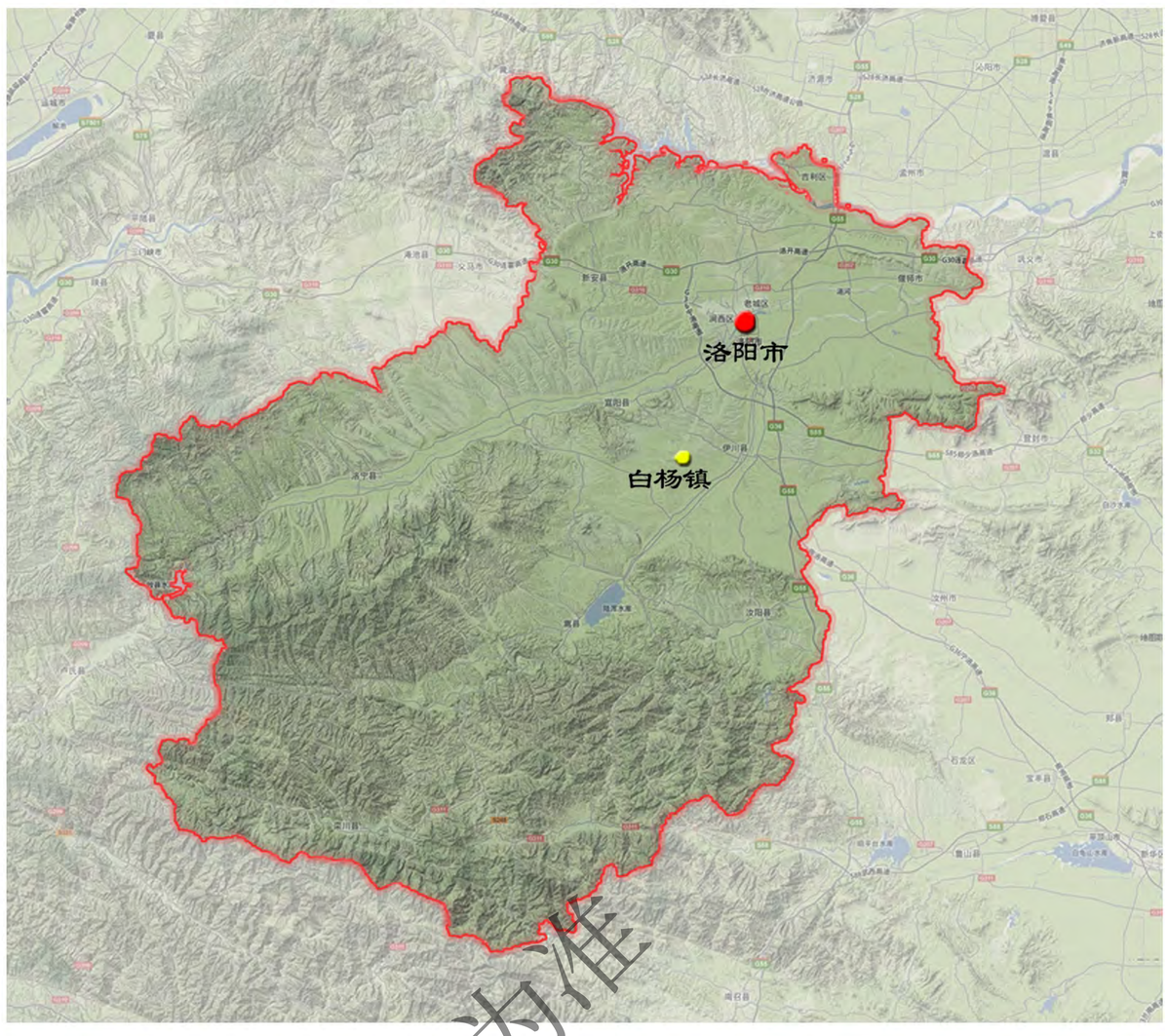

白杨镇在宜阳县的位置

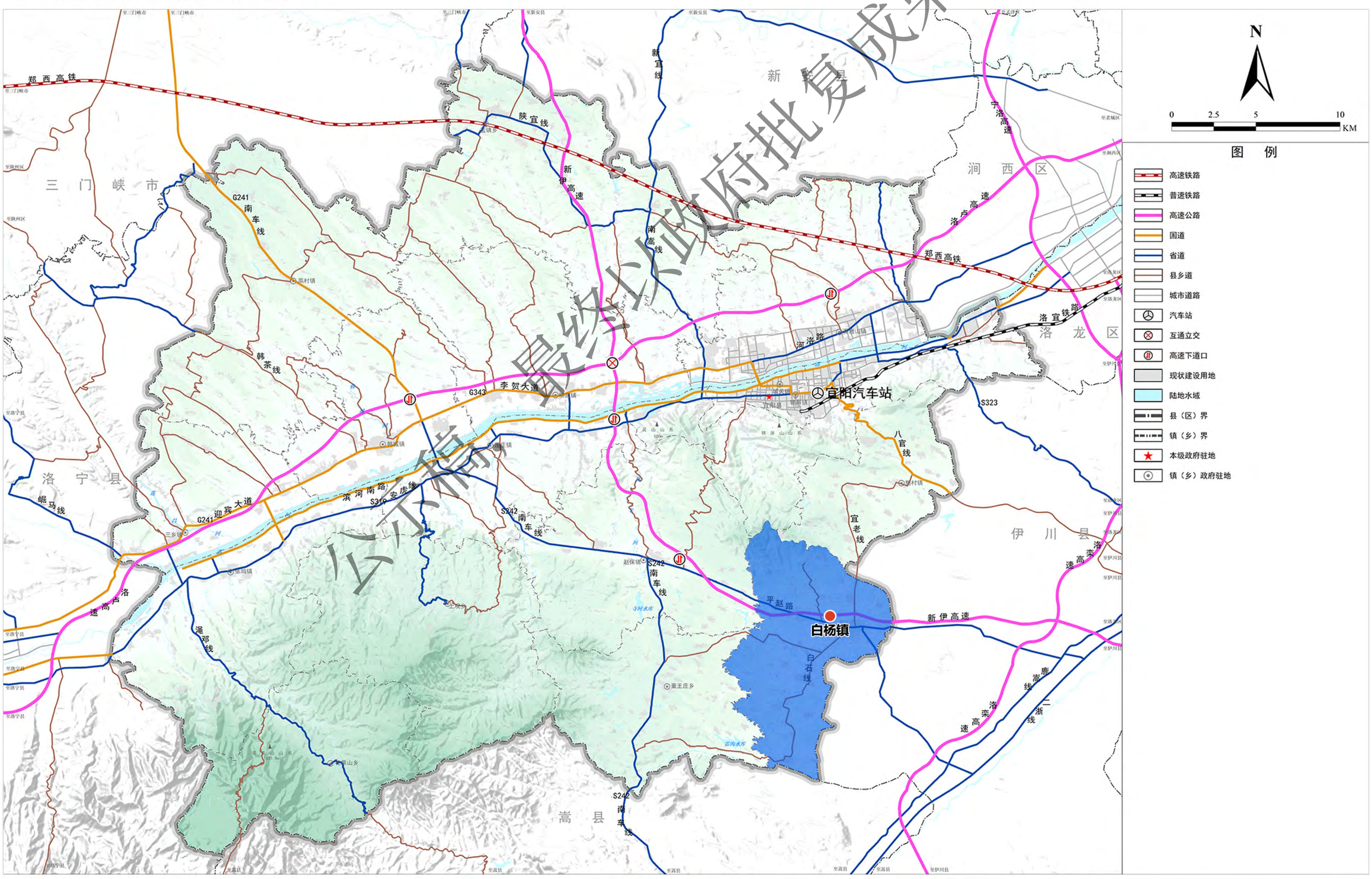

白杨镇位于宜阳县东南，地处宜阳、伊川、嵩县三县交界处，新伊高速从镇域中部穿过，镇区距高速出入口仅600米，省道S319穿镇而过，交通便利。

白杨镇是位于县域东南部的沿边镇，以工业商贸、特色农业为主的工贸型小城镇，省级农产品主产区，农业生产条件得天独厚，其中以高油酸花生、蔬菜、中药材等为代表。镇域内自然资源、矿产资源较为丰富，并由此发展出以化工、建材等为代表的主导产业。镇域面积80.5平方公里，下辖25个行政村，55个自然村，248个村民小组，常住人口3.85万人。

公示稿 最终以政府批复成果为准

白杨镇人民政府
2025年6月
编制

宜阳县自然资源局
中建国信大数据集团有限公司
制图

宜阳县白杨镇国土空间总体规划(2021-2035年)

镇域国土空间总体格局规划图

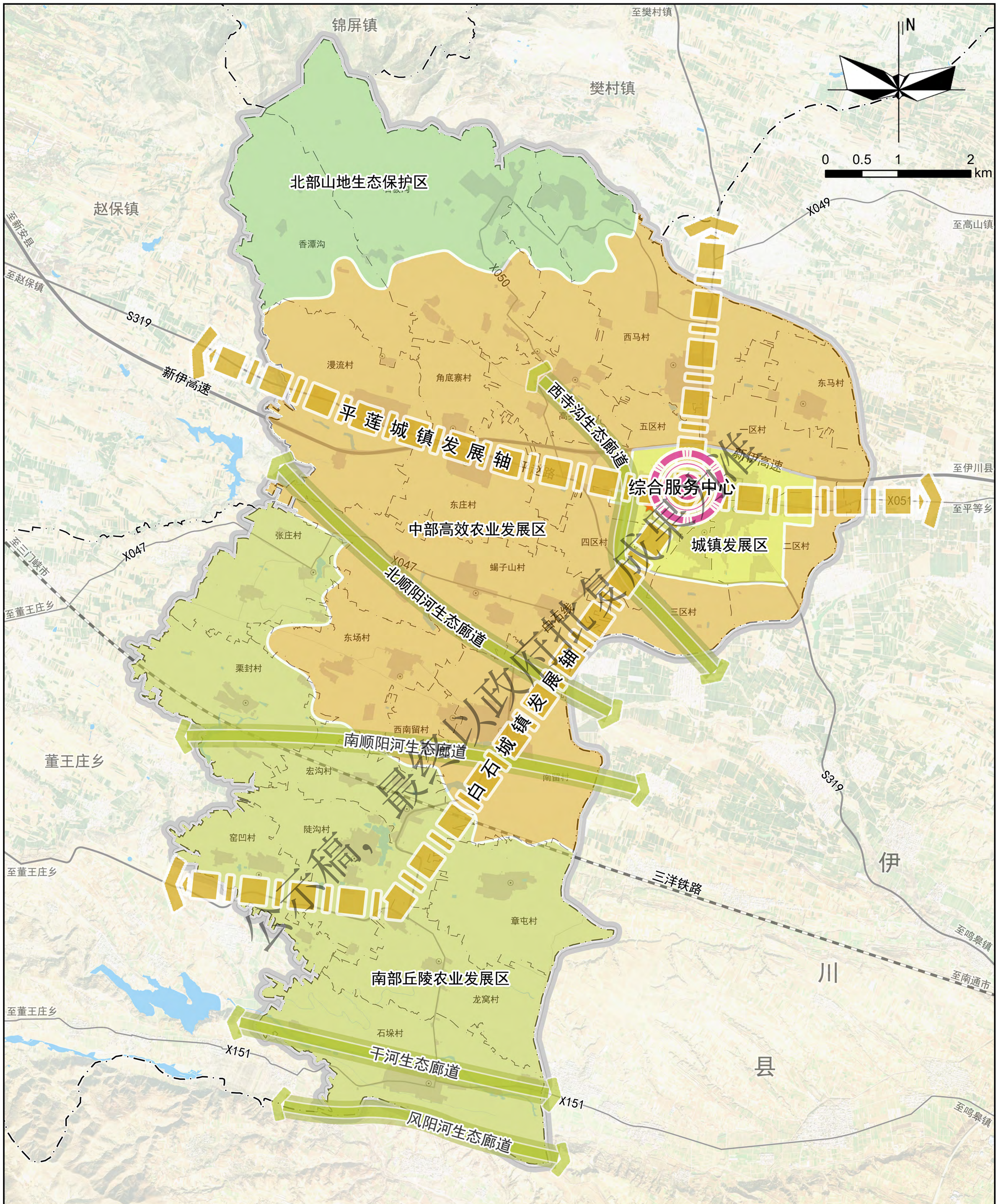

公示稿，最终以政府批复成果为准

图例

- 综合服务中心
- 城镇发展轴
- 景观生态廊道
- 北部山地生态保护区
- 城镇发展区
- 南部丘陵农业发展区
- 中部高效农业发展区
- 规划建设用地
- 陆地水域
- 镇政府
- 村委会
- 公路
- 铁路
- 县界
- 镇界
- 村界

06

白杨镇人民政府
2025年6月
编制

宜阳县自然资源局
中建国信大数据集团有限公司
制图

宜阳县白杨镇国土空间总体规划(2021-2035年)

镇域国土空间控制线规划图

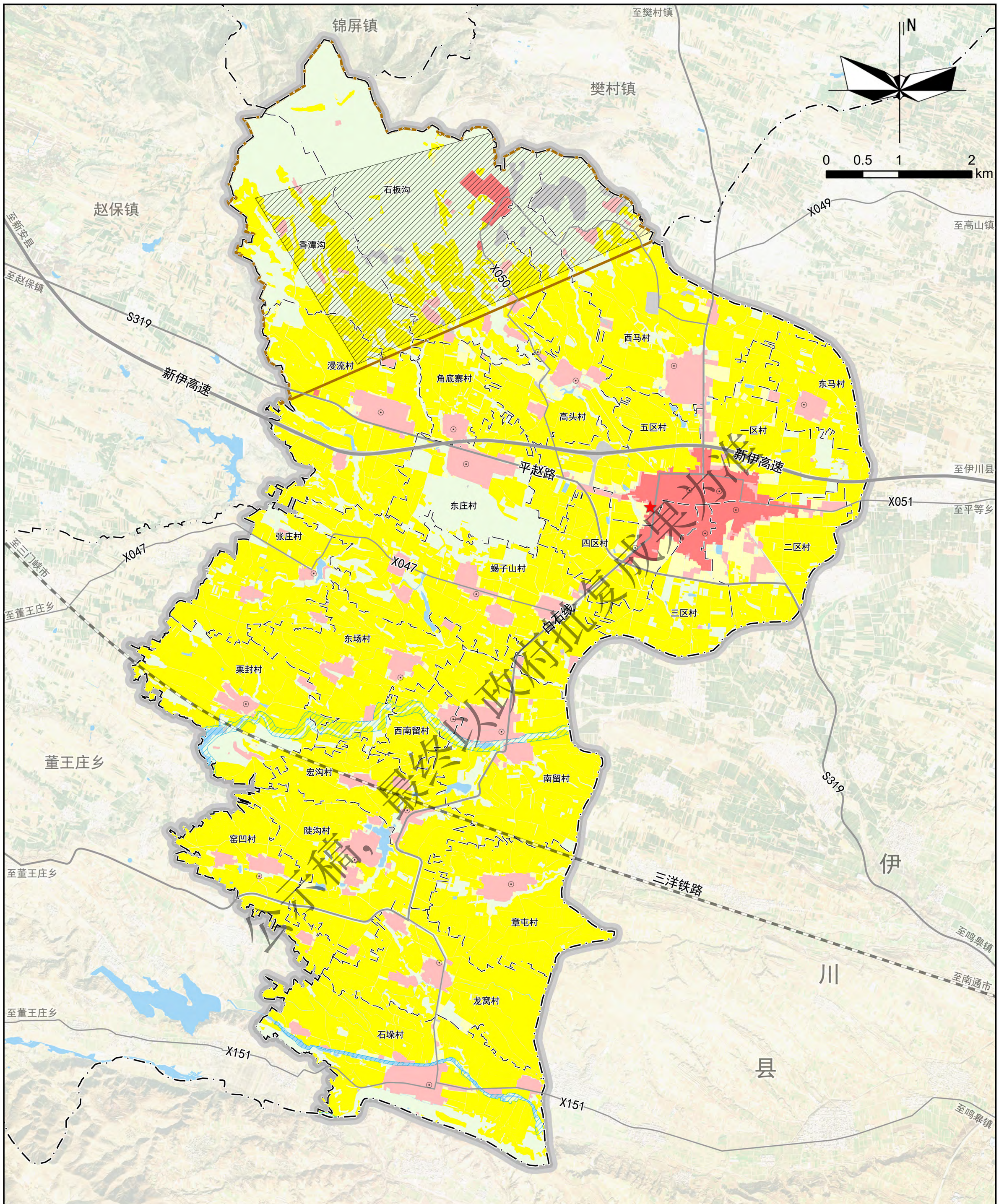

公示稿，最终以政府批复成果为准

白杨镇人民政府
2025年6月
编制

宜阳县自然资源局
中建国信大数据集团有限公司
制图

宜阳县白杨镇国土空间总体规划(2021-2035年)

镇域生态系统保护规划图

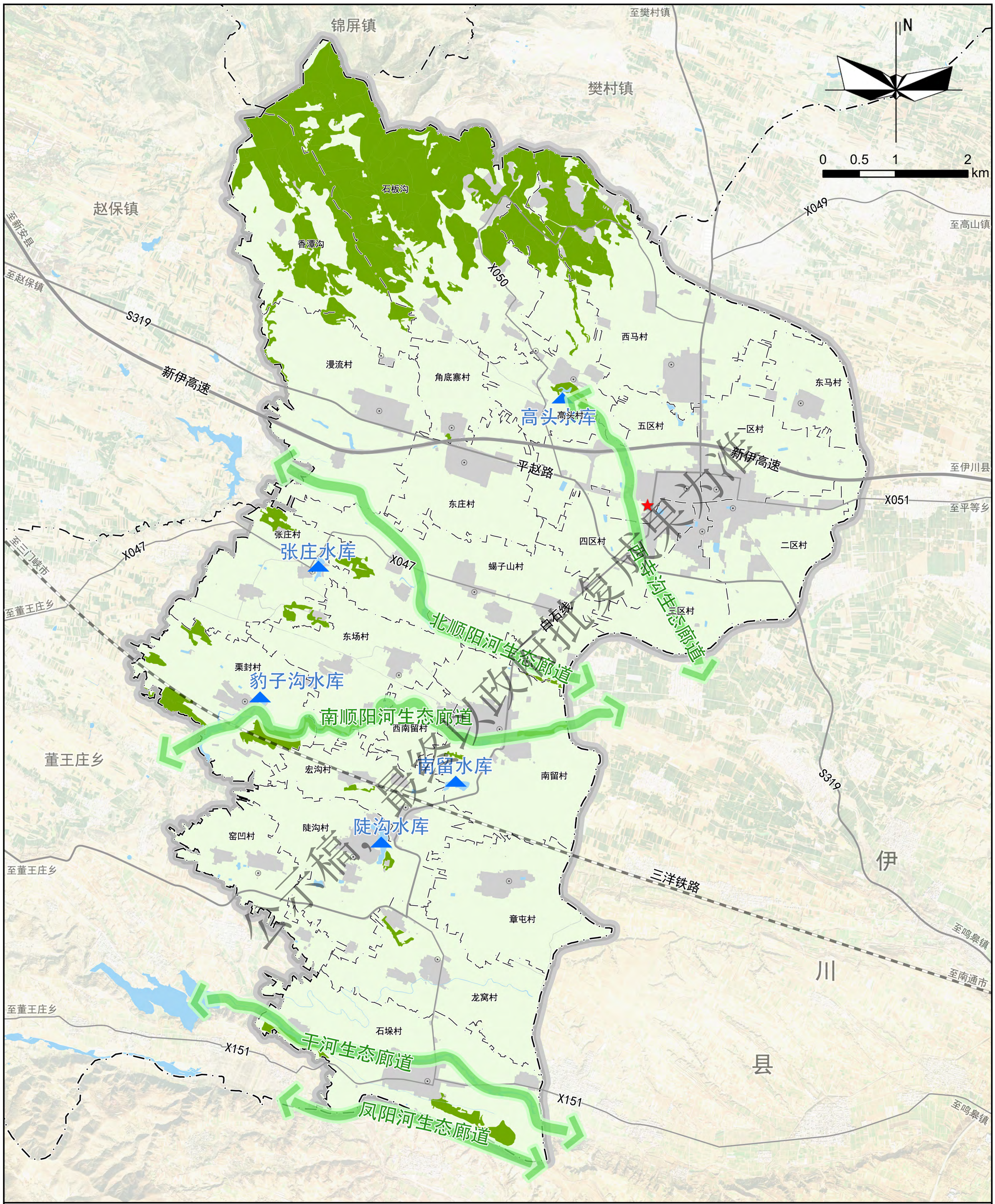

公示稿，最终以政府批复为准

白杨镇人民政府
2025年6月 编制

宜阳县自然资源局
中建国信大数据集团有限公司 制图

宜阳县白杨镇国土空间总体规划(2021-2035年)

镇域村庄布点规划图

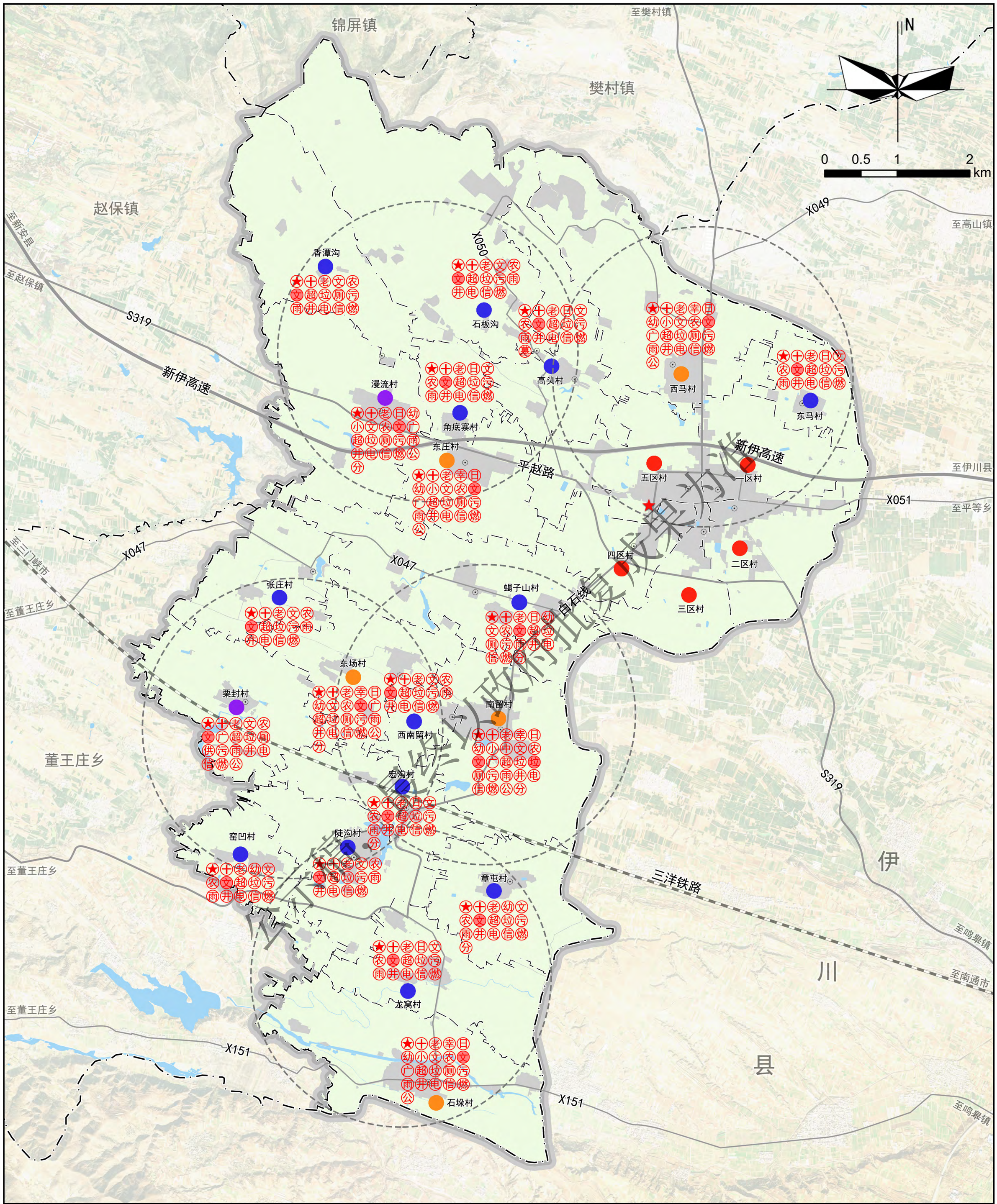

图例

村委会	中学	垃圾中转站	电信交接箱	特色保护类	铁路
村卫生室	文化活动室	公共厕所	燃气调压箱	整治改善类村庄	村组级生活圈（R=2.5km）
老年活动室	农家书屋	供水厂	公交站点	规划建设用地	县界
村级幸福院	文化广场	大三格沉淀池	垃圾分拣中心	陆地水域	镇界
老年日间照料中心	健身广场	雨水设施	公共墓地	镇政府	村界
幼儿园	便民超市	深水井	城郊融合类村庄	村委会	
小学	垃圾收集点	配电室	集聚提升类村庄	公路	

白杨镇人民政府
2025年6月 编制

宜阳县自然资源局
中建国信大数据集团有限公司 制图

宜阳县白杨镇国土空间总体规划(2021-2035年)

镇域综合交通规划图

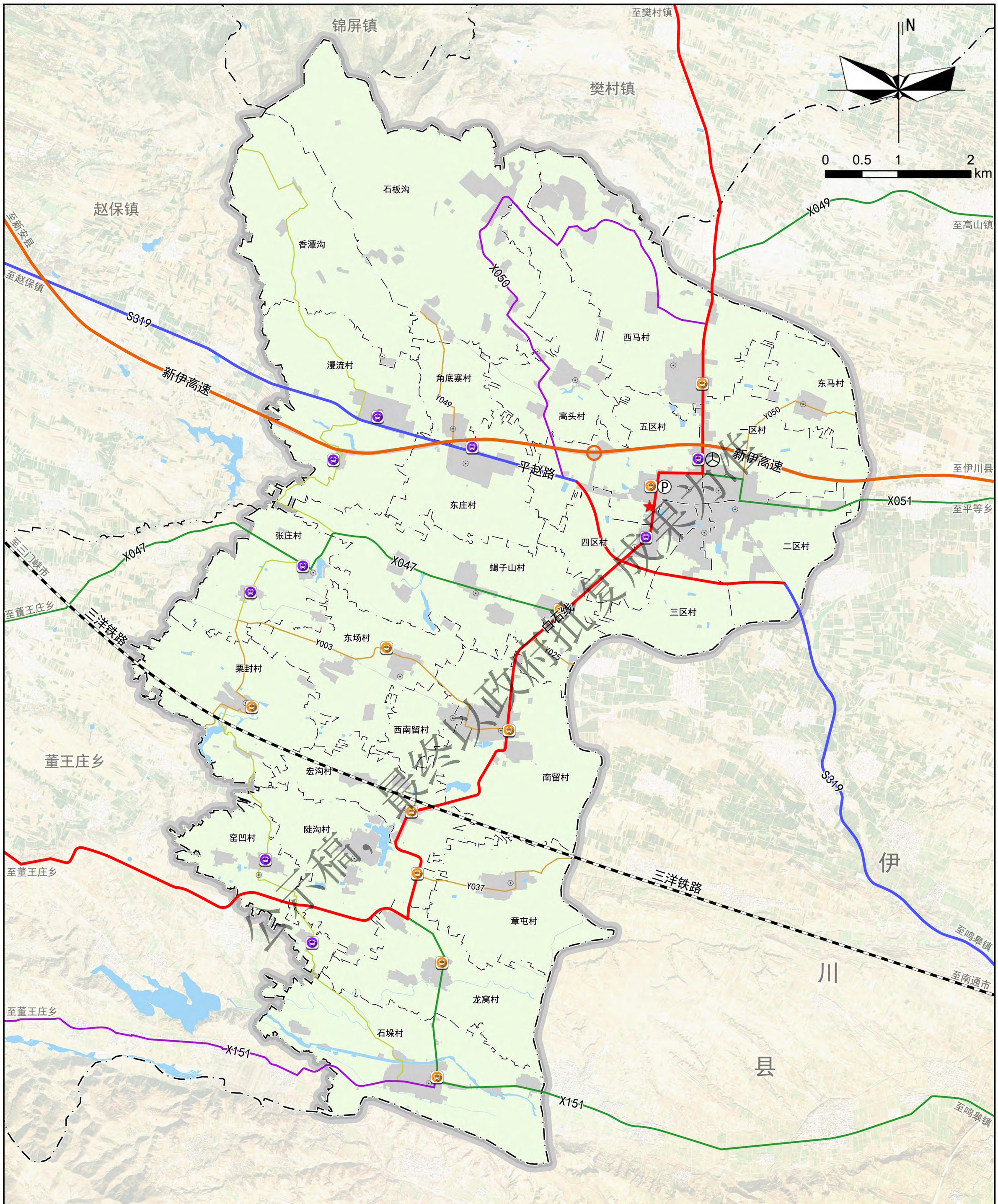

图例

规划普速铁路	乡村振兴环线	陆地水域
现状高速公路	现状汽车客运站	镇政府
现状省道	现状公交临时停靠站	村委会
规划省道	现状公交站点	县界
现状县道	规划公交站点	镇界
规划县道	高速出入口	村界
现状乡道	规划建设用地	

公示稿，最终以政府批复成果为准

白杨镇人民政府
2025年6月
编制

宜阳县自然资源局
中建国信大数据集团有限公司
制图

宜阳县白杨镇国土空间总体规划(2021-2035年)

镇域国土空间规划分区图

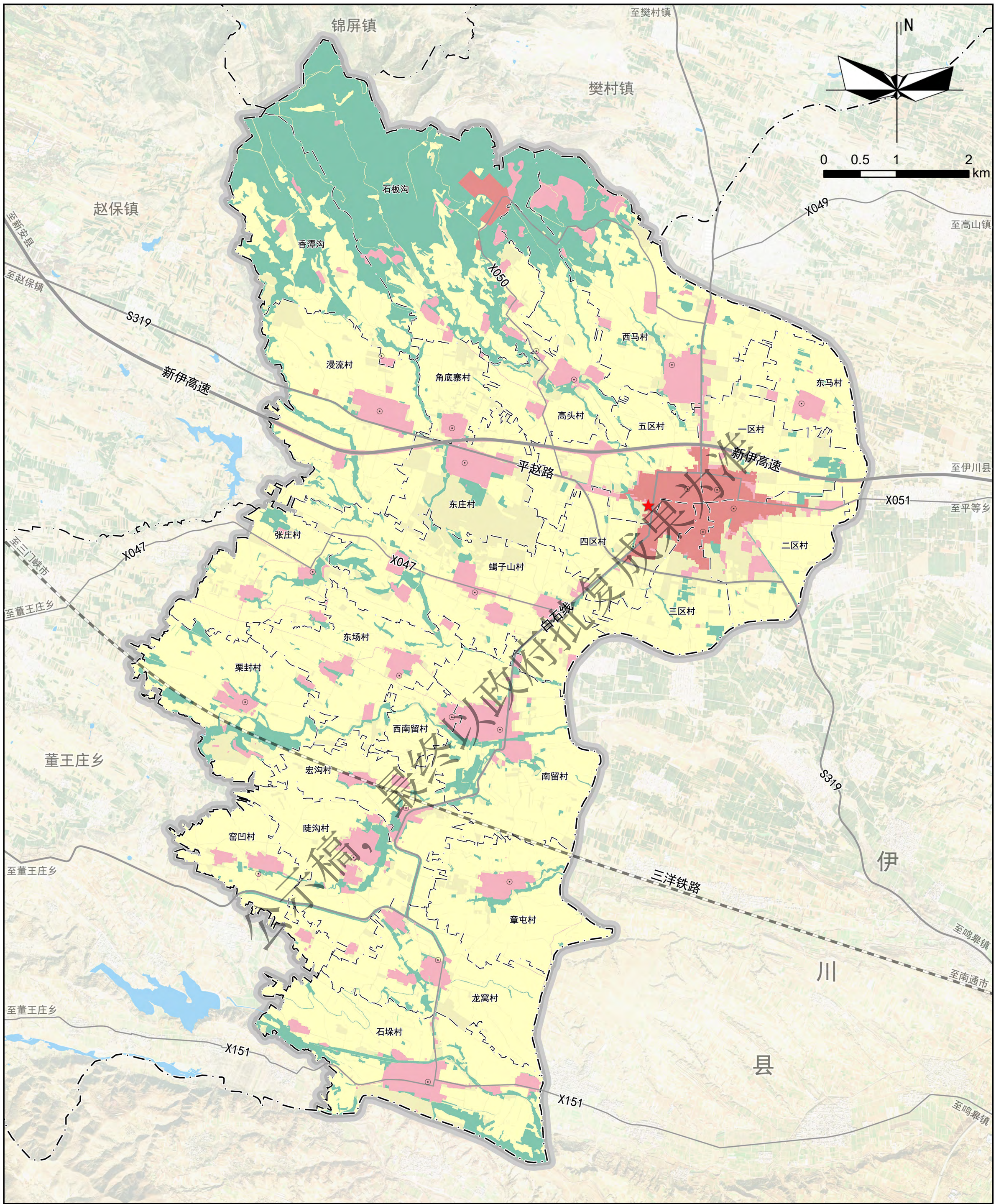

公示稿，最终以政府批复成果为准

白杨镇人民政府
2025年6月 编制

宜阳县自然资源局
中建国信大数据集团有限公司 制图

宜阳县白杨镇国土空间总体规划（2021-2035年）

镇区国土空间用地规划图

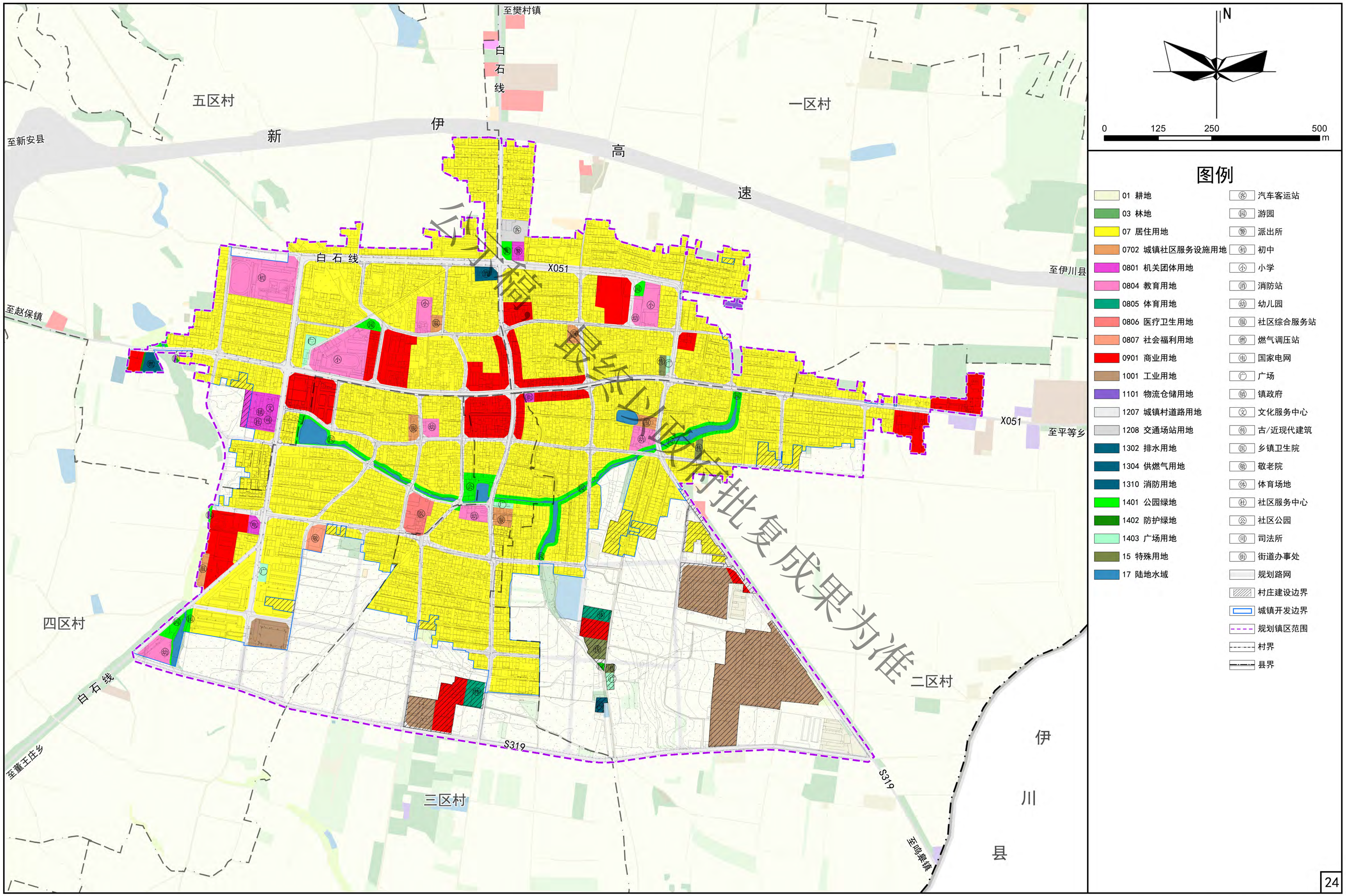

以行政审批复成果为准

白杨镇人民政府
2025年6月
编制

宜阳县自然资源局
中建国信大数据集团有限公司
制图